










## ■ TABELLA DI SINTESI

Comune di SAN PIETRO IN CASALE

DM n. 1444/1968	LR 20/2000 – Allegato	RUE Comune di San Pietro in Casale	
ZONA A	Centri storici (Art. A-7)	Art. 22 – Centro Storico	 Centro storico (Art. 22)
	Insedimenti e infrastrutture storiche del territorio rurale (Art. A-8)		
ZONA B	Ambiti urbani consolidati (Art. A-10) – <i>con prevalente destinazione residenziale</i>	Art. 23- AUC-A Art. 24- AUC-B Art. 25- AUC-C Art. 26- AUC-D Art. 27- AUC-E	 Ambiti urbani consolidati di maggiore qualità insediativa - AUC-A (Art.23)  Ambiti urbani consolidati in corso di attuazione - AUC-B (Art. 24)  Ambiti urbani consolidati con parziali limiti di funzionalità urbanistica - AUC-C (Art.25)  Ambiti urbani consolidati a funzione commerciale AUC-COM (Art.25)  Ambiti urbani consolidati a funzione alberghiera AUC-CA (Art.25)  Ambiti urbani consolidati di centralità urbana - AUC-D (Art. 26)  Ambiti consolidati dei centri frazionali minori, delle frange urbane, dei borghi di strada - AUC-E, AUC-E1, AUC-E2 (Art. 27)
	Ambiti da riqualificare (Art. A-11) – <i>con prevalente destinazione residenziale</i>	Art. 40	 Ambiti di riqualificazione per sostituzione edilizia AR-B (Art. 40)