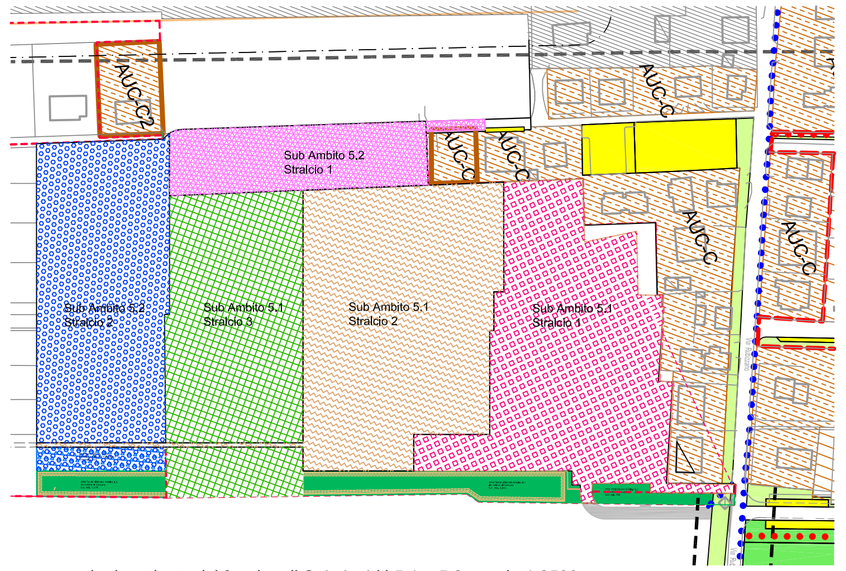

planimetria stralci funzionali Sub Ambiti 5.1 e 5.2 - scala 1:2500

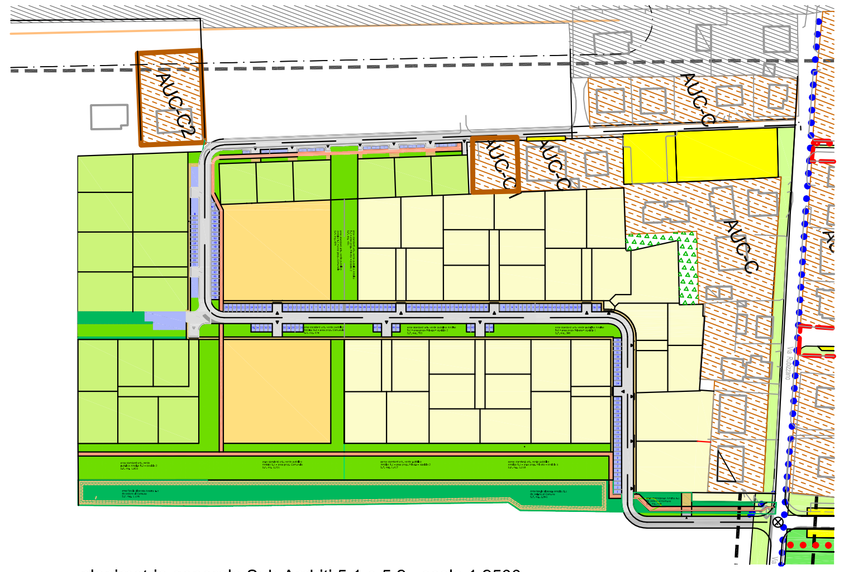

planimetria generale Sub Ambiti 5.1 e 5.2 - scala 1:2500

Comune di San Pietro in Casale

PIANO URBANISTICO ATTUATIVO
IN VARIANTE AL POC

ambito per nuovi insediamenti
su area libera (ANS-C n. 5) sub comparto 5.1

stato di progetto
dotazioni territoriali e mobilità
strade, parcheggi e marciapiedi

proprietari:

Paveco s.r.l.
Basis s.r.l.
Gallerani Elisabetta
Gallerani Gianluca
Cavazza Barbara

progettisti urbanistica ed edilizia:

Ing. Gianluca Gallerani
via Rubizzano 280
San Pietro in Casale (BO)
gianluca.gallerani@yahoo.it

Impianti elettrici e illuminazione:
Alberto Montanari p.i.

Ingegneria idraulica
Ing. Marco Maglionico

Acustica
Enrico Folegatti p.i.

Geologia
Luca Tondi

PSC - ambito ANS-C n. 5 sub comparto 5.1

gruppo	numero		
B	01.b	data	**dicembre 2018**
		aggiornamenti	03/12/2018
		scala	1/500

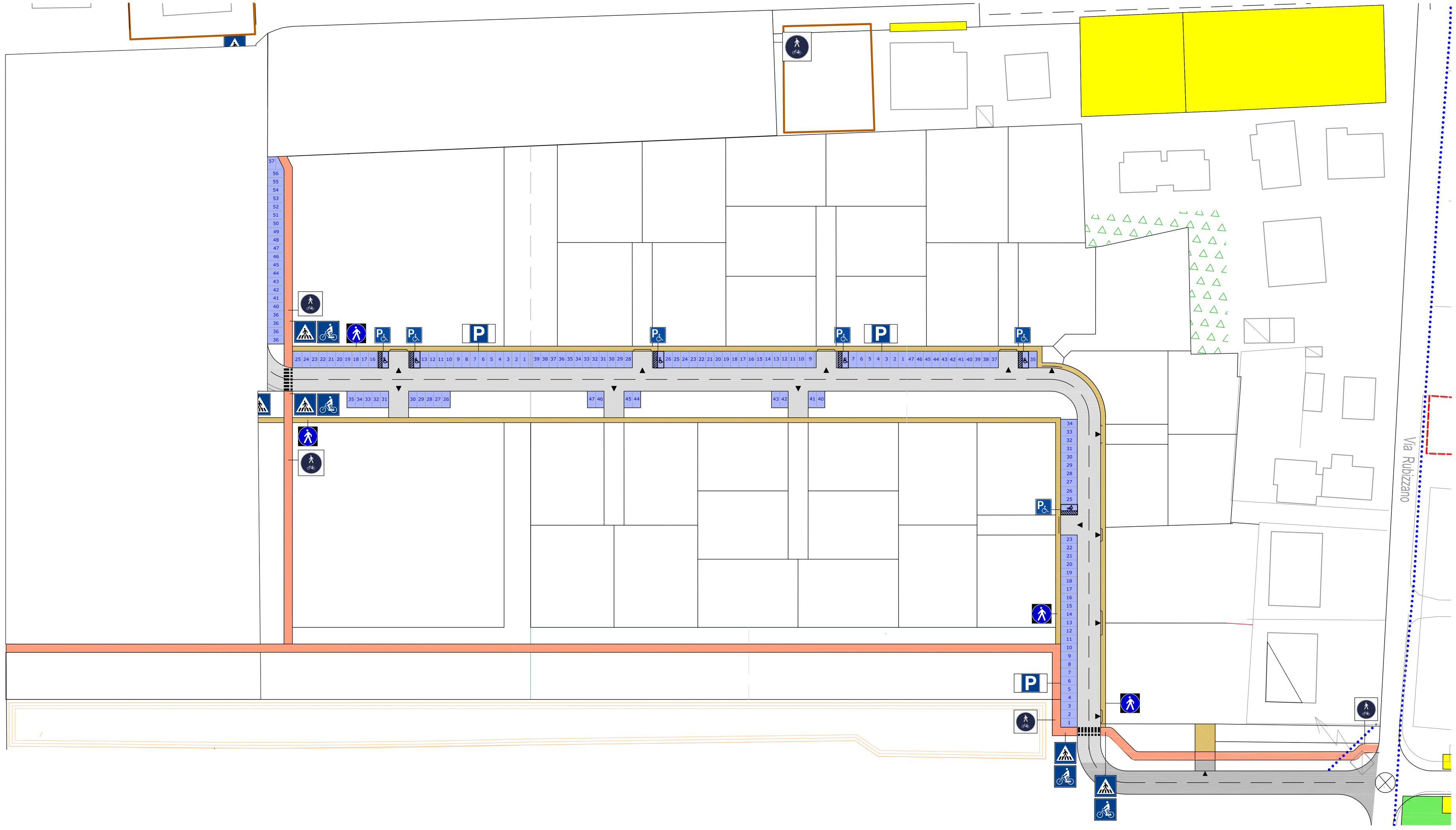

planimetria Sub Ambito 5.1 - scala 1:500

Legenda
PARCHEGGI PUBBLICI
STRADE COMPARTO
STRADA EXTRACOMPARTO perequazione comparto 5.2
MARCIAPIEDI
PISTE CICLABILI

DOTAZIONI TERRITORIALI	Mq.	Stralcio 1 (privato)		Stralcio 2 (privato)		Stralcio 3 (pubblico)		TOTALE	
		Da POC	*Da progetto*	*Da POC*	*Da progetto*	*Da POC*	*Da progetto*	*Da POC*	*Da progetto*
Parcheggi pubblici (AT x 6 mq.)	P1	588	598	594	604	726	737	1908	7694
Verde pubblico (AT x 24 mq.)	U	2352	2414	2376	2601	2904	3659	7632	16368
Fascia alberata		4500	4464						
Strade pubbliche			1213		947		645		2805
Marciapiedi - percorsi pedonali			420		339		215		974
Piste ciclabili			530		356		560		1446
Vasca di laminazione			1120		684		926		2730