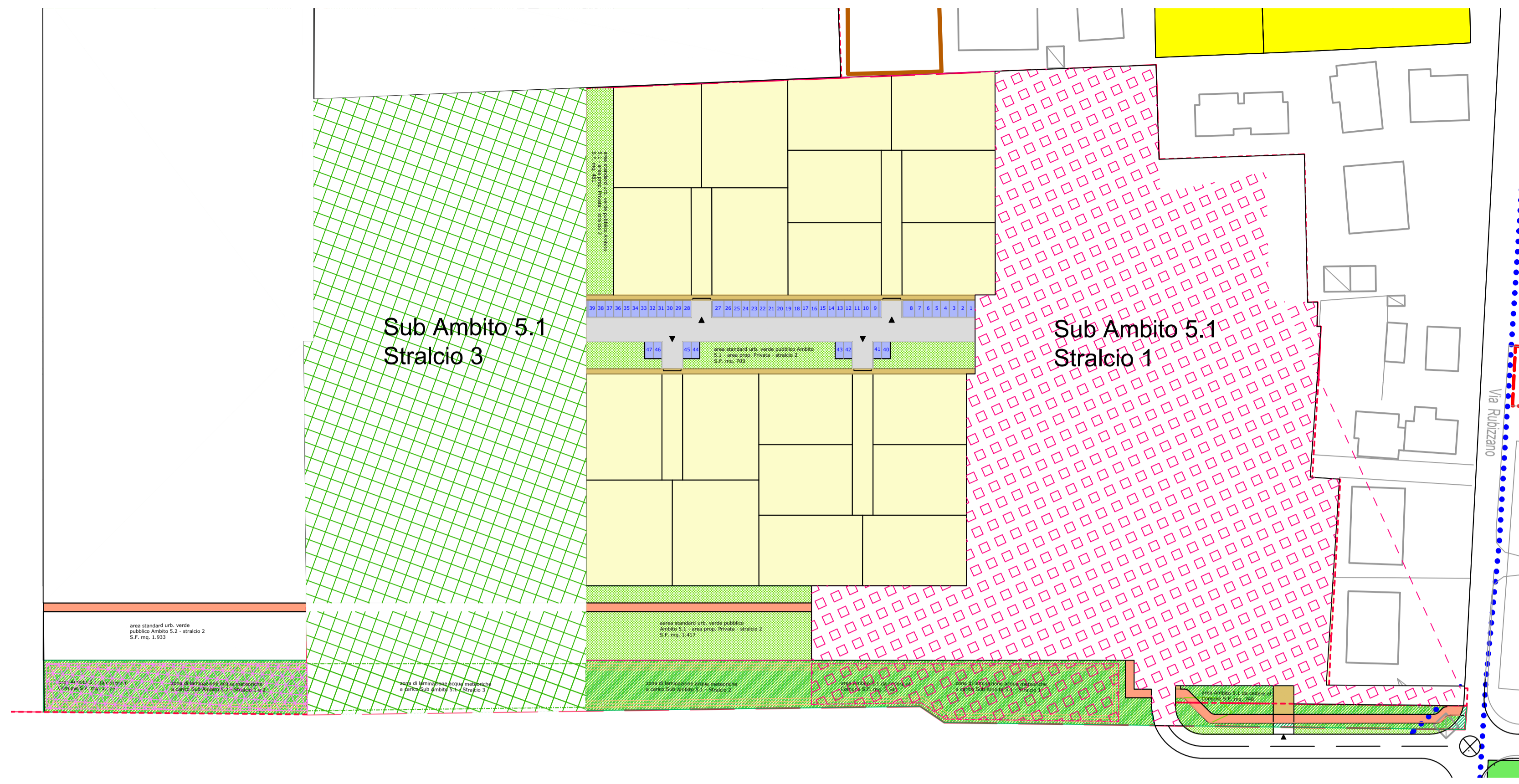


planimetria stralcio 1 Sub Ambito 5.1 - scala 1:1000



planimetria stralcio 2 Sub Ambito 5.1 - scala 1:1000

VERIFICHE STRALCIO 1

TIPOLOGIA	TEORICI COGENTI [mq]	DA PROGETTO [mq]
VERDE PUBBLICO	2.352 mq	2.414 mq
PARCHEGGI PUBBLICI	588 mq	598 mq
D. EDIFICATORIO (SU)	2640 mq	2640 mq
ABITANTI TEORICI	98	98

VERIFICHE STRALCIO 2

TIPOLOGIA	TEORICI COGENTI [mq]	DA PROGETTO [mq]
VERDE PUBBLICO	2376 mq	2601 mq
PARCHEGGI PUBBLICI	594 mq	604 mq
D. EDIFICATORIO (SU)	2660 mq	2660 mq
ABITANTI TEORICI	99	99

VERIFICHE STRALCIO 3

TIPOLOGIA	TEORICI COGENTI [mq]	DA PROGETTO [mq]
VERDE PUBBLICO	2904 mq	3659 mq
PARCHEGGI PUBBLICI	726 mq	737 mq
D. EDIFICATORIO (SU)	3370 mq	3370 mq
ABITANTI TEORICI	121	121

Comune di San Pietro in Casale

**PIANO URBANISTICO ATTUATIVO
IN VARIANTE AL POC**

ambito per nuovi insediamenti
su area libera (ANS-C n. 5) sub comparto 5.1

stato di progetto
stralci funzionali

proprietari:

Paveco s.r.l.
Basis s.r.l.
Gallerani Elisabetta
Gallerani Gianluca
Cavazza Barbara

progettisti urbanistica ed edilizia:

Ing. Gianluca Gallerani
via Rubizzano 280
San Pietro in Casale (BO)
gianluca.gallerani@yahoo.it

Impianti elettrici e illuminazione:
Alberto Montanari p.i.

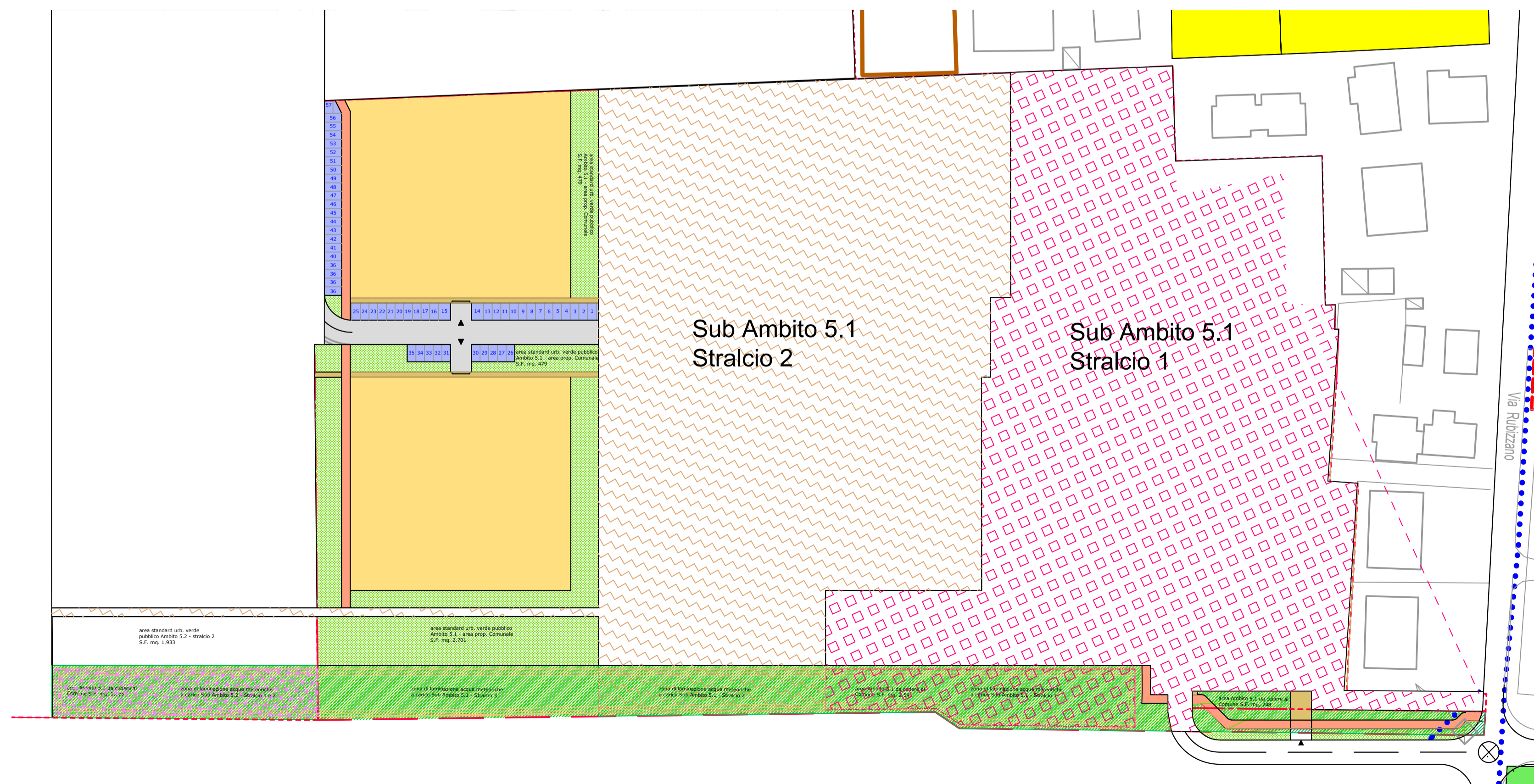
Ingegneria idraulica
Ing. Marco Maglionico

Acustica
Enrico Folegatti p.i.

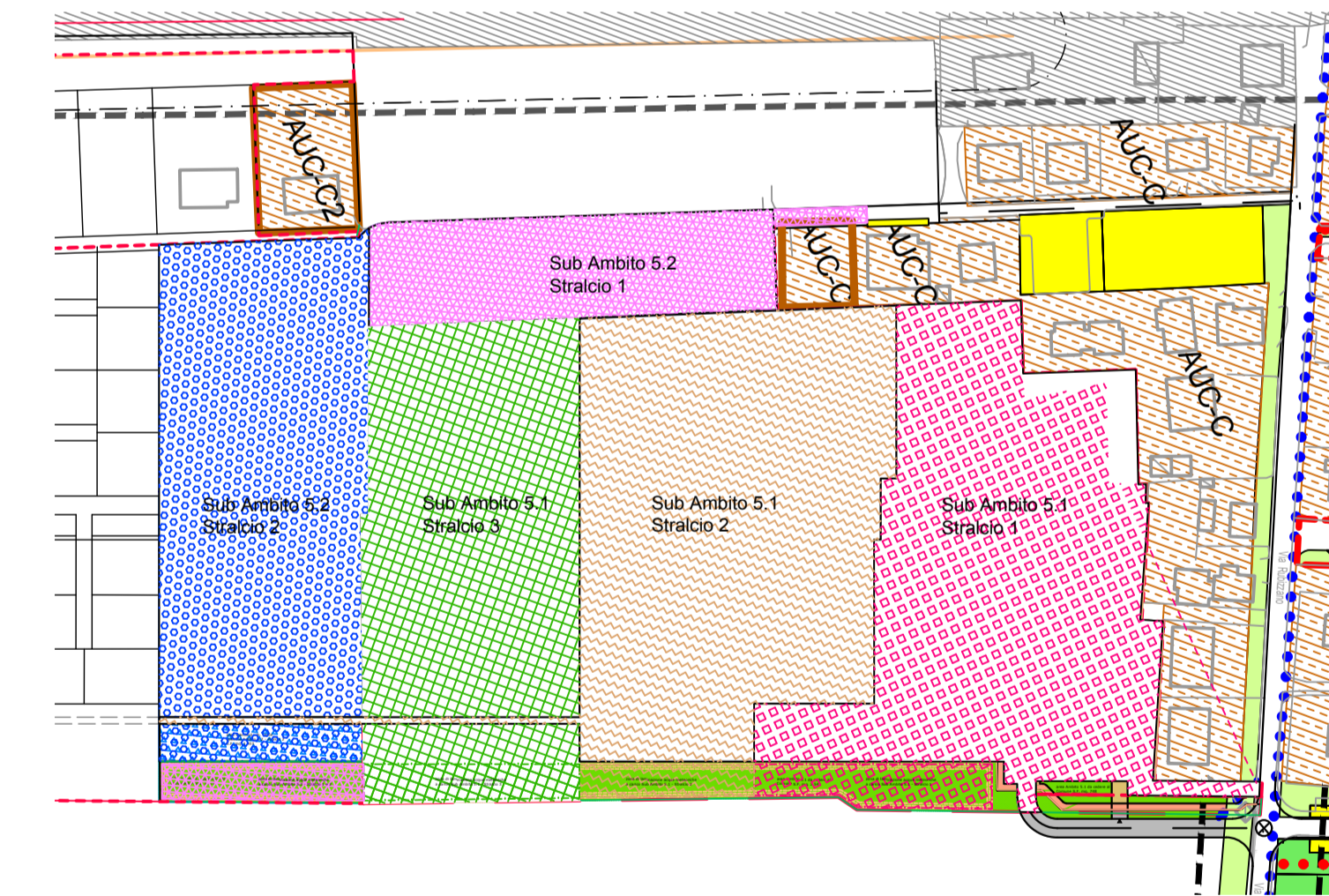
Geologia
Luca Tondi

PSC - ambito ANS-C n. 5 sub comparto 5.1

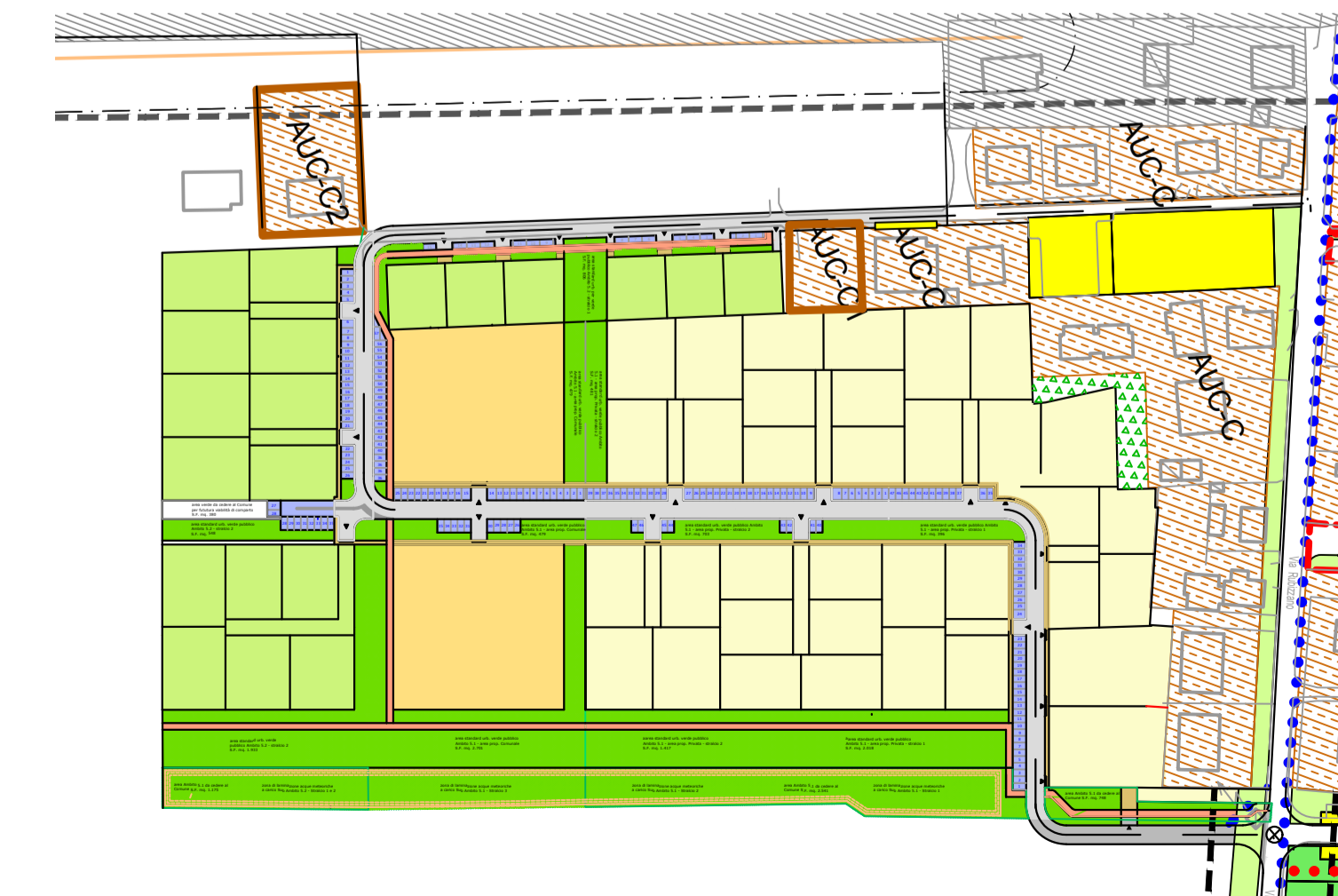
gruppo	numero	data	dicembre 2018
B	01.d	aggiornamenti	03/12/2018
		scala	1/500



planimetria stralcio 3 Sub Ambito 5.1 - scala 1:1000



planimetria stralci funzionali Sub Ambiti 5.1 e 5.2 - scala 1:2500



planimetria generale Sub Ambiti 5.1 e 5.2 - scala 1:2500