

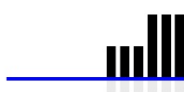
PIANO URBANISTICO ATTUATIVO

IN VARIANTE AL P.O.C. APPROV. C.C N.77 DEL 23-12-2013
ACCORDO DI PIANIFICAZIONE CON PRIVATI
AI SENSI DELL'ART. 18 L.R. 24 MARZO 2000, N.20
AMBITO ANS-C 9 SAN PIETRO IN CASALE
(BO) VIA STANGOLINI

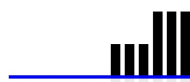
Committenti:	Sim italia s.r.l. Via Nazzario Sauro, 29 40121 Bologna In forza dell'art. 18 L.R. 24 Marzo 2000, n. 20 sottoscritto in data 22/05/2014 Repertorio n. 11.
Lavoro: 0392 <small>Z:\Studio\SAPtecnica\0392\0392_2015-10_PUA AREALE 9 - nuovo\0392_2015-10_PUA RELAZIONI - 0110tobre-novembre\0392-RE01 Elenco Elaborati_11_15.docx</small>	Progettisti: Ing. Davide Dall'Aglio-Arch. Gianni Mazzoni C.F. DLLDVD66P15A944G - MZZGNN70M05A944F e_mail: dallaglio@studiosap.it - studiogamberinimazzoni@gmail.com PEC: davide.dallaglio@ingpec.eu - gianni.mazzoni@archiworldpec.it

Aggiornamenti	4				
	3				
	2	Novembre 2015	Definitivo	Ing. Davide Dall'Aglio	Emissione
	1	Settembre 2015	Bozza	Ing. Davide Dall'Aglio	Emissione
	0	Luglio 2015	Preliminare	Ing. Davide Dall'Aglio	Emissione
	N	Data	Fase	Redatto	Descrizione

Elaborato:	Codice:	N. Elaborato:
ELENCO ELABORATI	RE	01

Redatto da:		SAPtecnica srl. Società di Ingegneria Via Dante, 11 - 40016 - San Giorgio di Piano (BO) Tel. 051893797 - fax. 0516631032 - e_mail info@studiosap.it
-------------	---	---

PAGINA LASCIATA INTENZIONALMENTE BIANCA



1. ELENCO ELABORATI GRAFICI

TAVOLA 01 INQUADRAMENTO

TAVOLA 02 “MASTER PLAN” **ELABORATO 1 DI VARIANTE AL POC**

TAVOLA 03 RILIEVO - RILIEVO FOTOGRAFICO

TAVOLA 04 PLANIMETRIA GENERALE CON CALCOLO STANDARD E
TIPOLOGIE EDILIZIE

TAVOLA 05 RETE FOGNARIA - LAMINAZIONE ACQUE

TAVOLA 06 RETI

TAVOLA 07 PROFILI LONGITUDINALI

TAVOLA 08 VERDE PUBBLICO PROGETTO PRELIMINARE

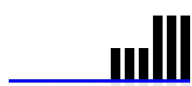
TAVOLA 09 PLANIVOLUMETRICO CON VIABILITA' INTERNA

TAVOLA 10 VERIFICA SOSTENIBILITA' DOTAZIONI COMPLESSIVE FASE
RESIDENZIALE

TAVOLA 11 PARCHEGGIO PUBBLICO PROGETTO PRELIMINARE

TAVOLA 12 PISTA CICLABILE VIA GOVONI **ELABORATO 2 DI VARIANTE
AL POC**. (PRIMO ALLEGATO GRAFICO ART. 18).

TAVOLA 13 ILLUMINAZIONE PARCO DE SIMONE (SECONDO ALLEGATO
GRAFICO ART. 18).



2. ELENCO RELAZIONI

RELAZIONE 01 ELENCO ELABORATI

RELAZIONE 02 NORME TECNICHE DI ATTUAZIONE

RELAZIONE 03 RELAZIONE GEOLOGICO - GEOTECNICA - SISMICA

RELAZIONE 04 DOCUMENTAZIONE IN MATERIA ACUSTICA

RELAZIONE 05 RAPPORTO DI ASSOGGETTABILITA' VAS

RELAZIONE 06 RELAZIONE ILLUSTRATIVA E RENDICONTO
ECONOMICO OPERE DI URBANIZZAZIONE.

RELAZIONE 07 SCHEMA DI CONVENZIONE URBANISTICA

RELAZIONE 08 SCHEMA ART.18

RELAZIONE 09 STRALCIO NORME DI POC, [ELABORATO 3 DI VARIANTE
AL POC](#)

RELAZIONE 10 COMPUTO METRICO PISTA CICLABILE VIA GOVONI
(PRIMO ALLEGATO TECNICO ART. 18)

RELAZIONE 11 COMPUTO METRICO ILLUMINAZIONE PARCO DE
SIMONE (SECONDO ALLEGATO TECNICO ART. 18)

